

## MAHALLE SORUNLARINA YÖNELİK MUHTAR ANKETİ

TMMOB İzmir İl Koordinasyon Kurulu

### 1. GİRİŞ

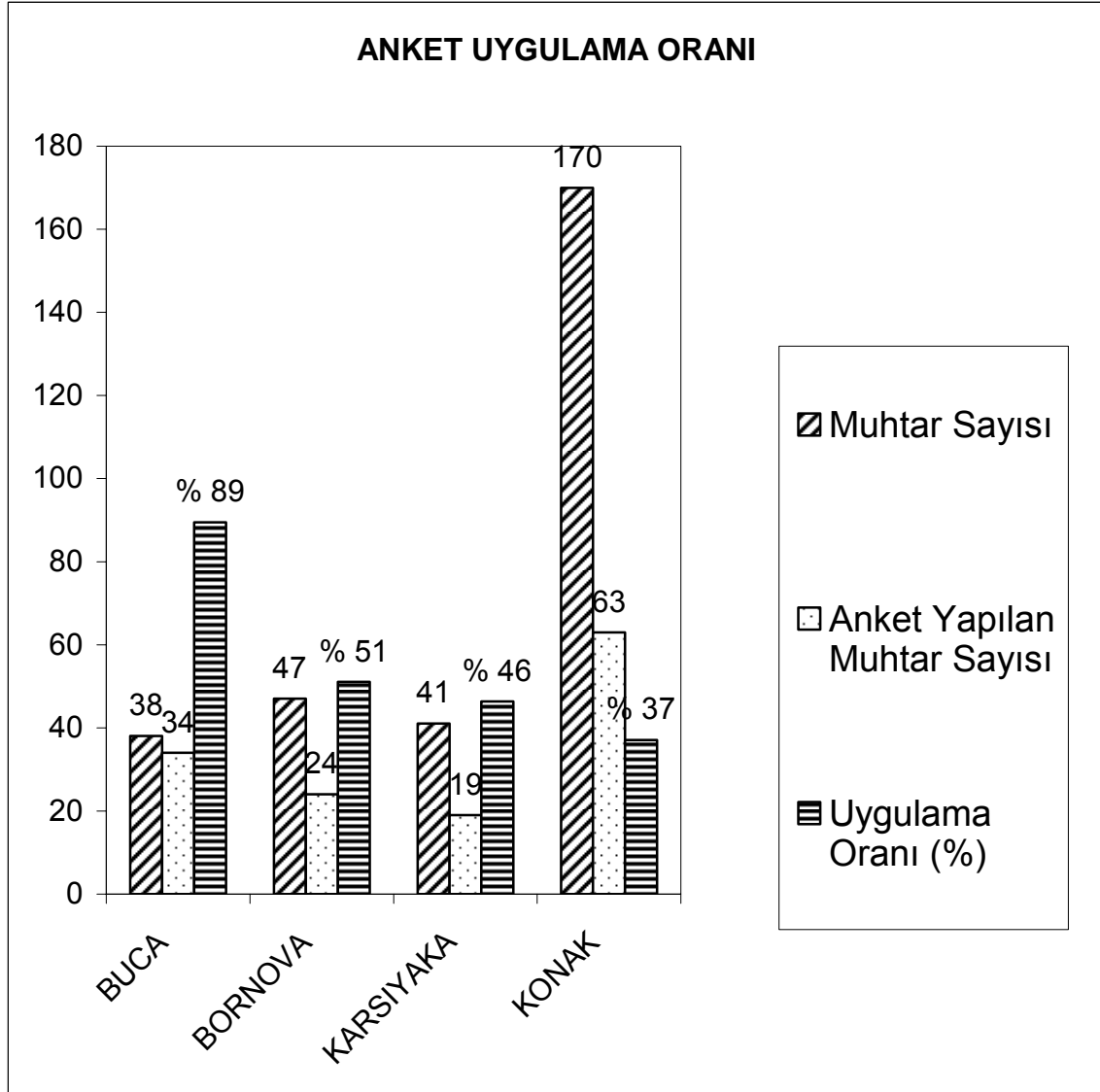
Ekonomik yapısı ile ülkemizin üçüncü büyük kenti olan İzmir' in mevcut ve çözümlenmiş eksikliklerinin halka en yakın yerel yöneticiler olan muhtarlarımızdan bilgi almak amacıyla anket çalışması gerçekleştirilmiştir.

Yapılan anket çalışması Buca, Bornova, Karşıyaka ve Konak ilçelerine bağlı 140 mahallemizde, mahalle muhtarımızla TMMOB' ye bağlı öğrenci gruplarımız tarafından uygulanmıştır. Köy muhtarları anket çalışmasına dahil edilmemiştir. Bu nedenle anket çalışması verilerinde “Mahalle Muhtarı” yerine “Muhtar” kelimesi kullanılmıştır.

Muhtarlarımıza anketin uygulama zamanının uzun olmaması düşünülerek 8 soru sorulmuştur. 156 muhtarımızın 4 tanesi bu ankete katılmak istememiş, 12 tanesi ise ziyaret sırasında iş yoğunluğundan dolayı görüşme taleplerini kabul etmemişlerdir.

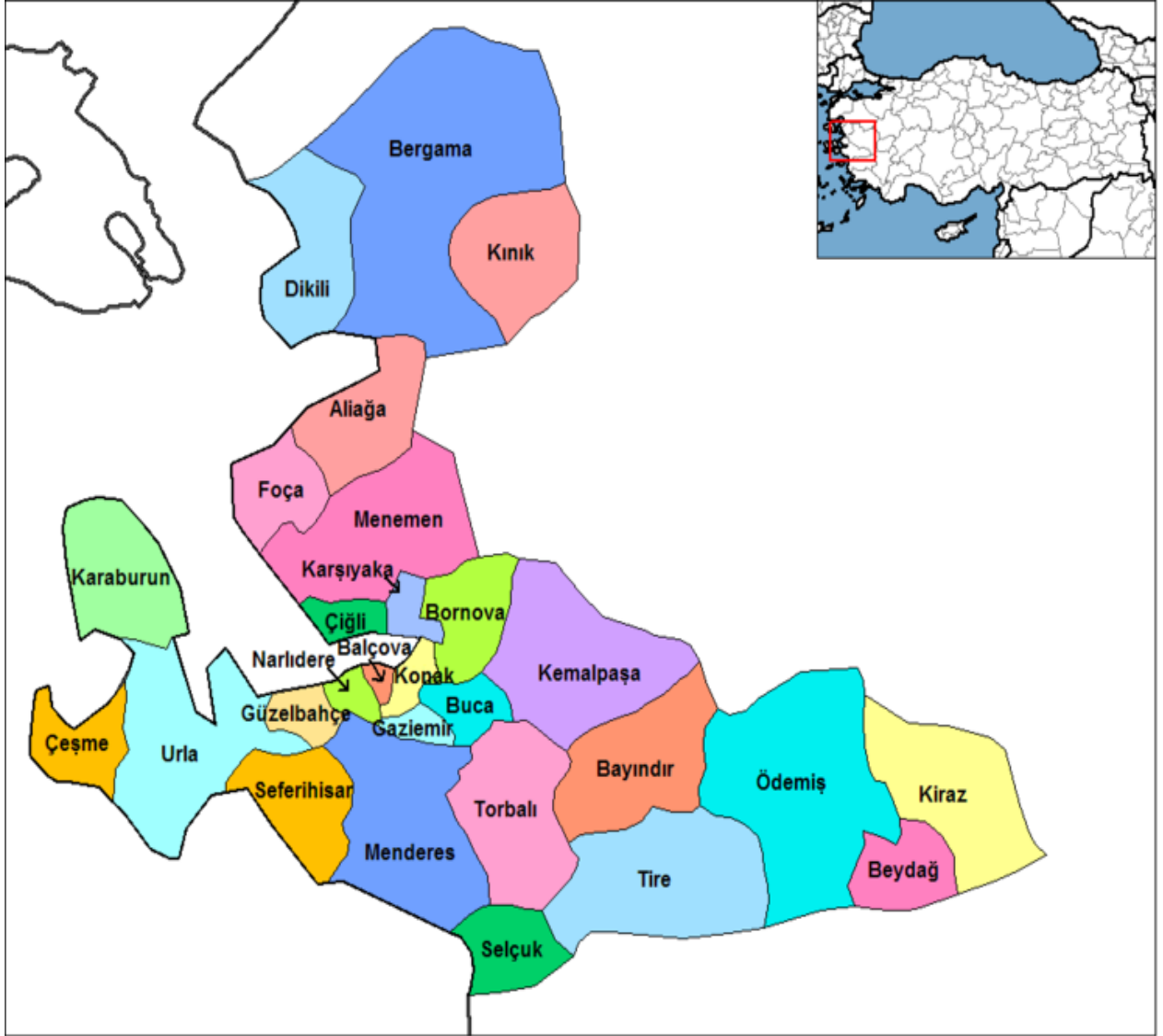
Bu dört ilçemizin toplam 296 mahallesinin 140' ı ile anket çalışması yapıldığından % 47 sinin görüşlerinin alınması sağlanmıştır.

Muhtarlarımızın Buca' da % 89, Bornova' da % 51, Karşıyaka' da % 46 ve Konak İlçesinde ise % 37' sine ulaşılmıştır.



Şekil 1. Anket Uygulama Oranı

## 2. İLÇELERİMİZ



Şekil 2. İlçelerimiz

### BUCA

Buca İzmir'in 9 kilometre güneydoğusunda kurulmuştur. Nif Dağı'nın güney eteklerine yerleşmiştir. Yüzölçümü 180 kilometrekare, denizden yüksekliği 38 metre olup kuzeyinde Yenişehir, kuzeydoğusunda Torbalı, batısında Karabağlar bulunmaktadır. Yayvan görünümlü arazi ile çevrelenmiş olup, çevredeki tepeler, vadiler ve bitki örtüsü bakımından oldukça zengindir.

İlçe merkezinde **38 adet mahalle muhtarlığı** ve 4 adet köy muhtarlığı bulunmaktadır. İlçenin kuzeyinde Kemalpaşa ve Bornova, batısında Konak, güneyinde Menderes, doğusunda da Torbalı İlçesi bulunmaktadır.

\*Bu Bildiri TMMOB İzmir İl Koordinasyon Kurulu Adına Düzenlenmiştir.

Buca, bugün nüfus artışı yönünden Türkiye'nin en hızlı gelişen ilçeleri arasında yer almaktadır. Son nüfus sayımına göre 1990 yılında 1980 yılına göre % 97'lik artış oranı ile metropol düzeyde en hızlı gelişen ilçe olmuştur. İlçeye göç günümüzde de sürmektedir. 1950'li yıllarda doğudan batıya doğru başlayan göçler, Buca'yı da etkisi altına almıştır. Ayrıca ilçede Evka 1, İzkent, Ege-Koop, Buca Koop konutlarının bulunması ve birçok fakültenin kurulması ilçeye göçü son yıllarda daha da hızlandırmıştır. 1990 yılında 203.383, 1997 yılı itibarıyla 285.250 olan nüfus 2008 yılında 1.250.345 ulaşmıştır.

Eğitim ve öğretim olarak Buca oldukça zengindir. İlçedeki okuma yazma oranı % 99'dur. İlçe nüfusu içindeki okuma yazma bilmeyenlerin oranı ise % 0,12'dir. İlk, orta ve lise düzeyinde eğitim veren 56 okul 1 tane Endüstri Meslek Lisesi bulunmaktadır. Ayrıca son yıllarda üniversite düzeyinde büyük gelişmeler gözlenmektedir. İzmir'de bulunan Dokuz Eylül Üniversitesi'ne bağlı Buca Eğitim Fakültesi, İktisadi ve İdari Bilimler Fakültesi, Hukuk Fakültesi, Sosyal Bilimler Enstitüsü, Adalet Yüksek Okulu, Manisa Spor Akademisi'ne bağlı Beden Eğitim Bölümü de Buca'da eğitim hizmeti veren okullar arasında yer almaktadır. Bu arada yapımı süren Dokuz Eylül Üniversitesi'nin kampüslerinin tamamlanması ile Buca bir anlamda 'fakülteler ilçesi' olacaktır. Bu arada öğrencilere bilgi takviyesi amacıyla ilçede özel dershaneler, sürücü kursları, eğitim öncesi ve sonrası için hizmet veren çok sayıda kreş, ana okulu vardır.

## **BORNOVA**

Yamanlar Dağı eteğinde, 380 kuzey enlem ve 270 derece boylam üzerinde bulunan ve İzmir'e 8 km. uzaklıkta ve İzmir Büyükşehir Belediyesi (Anakent) sınırları içinde bir ilçe merkezidir.

İlçe merkezinde **47 adet mahalle muhtarlığı** ve 1 adet köy muhtarlığı bulunmaktadır

Kuzeyinde Manisa ili toprakları; doğusunda Kemalpaşa ilçesi; batısında Karşıyaka ve Konak güneyinde Buca ile çevrelenir. Belediye teşkilatı 1882 yılında kurulmuş, 1957 yılında ilçe haline gelmiştir. Yüzölçümü 224 km<sup>2</sup>'dir. Nüfusu 481.739'dur (2008).

İlçede 77 İlköğretim Okulu, 28 Orta Öğretim Kurumu bulunmakta, 77396 öğrencinin eğitim gördüğü bu okullarda 3479 öğretmen görev yapmaktadır. İzmir'in en başarılı Anadolu meslek liselerinden biri olan Bornova Kız Teknik Anadolu Meslek ve Meslek Lisesi' de Bornova sınırlarında. Orta öğretim kurumları içinde başarılı bir kurum olarak Bornova Anadolu Lisesi bu ilçededir. Ayrıca tüm Türkiye'den en başarılı öğrencilerin sınavla geldikleri, üniversite sınavlarının ve TÜBİTAK yarışmalarının en başarılı lisesi unvanına sahip olan İzmir Fen Lisesi Bornova'da Ege Üniversitesi kampusunda bulunmaktadır.

Bornova, günümüzde hızla büyüyen bir yerleşim alanı ve bir üniversite kenti olmanın yanında, gelişmiş bir sanayi yöresidir. 1932 yılında Bornova Ziraat Mektebi'nin açılmasıyla çekirdeği oluşturulan ve İzmir'in ilk üniversitesi olan Ege Üniversitesi, Bornova'da kurulmuştur ve ana kampüsü Bornova'dadır. Üniversite sayesinde Bornova 1960'lı yıllardan itibaren giderek öğrenci kenti olmaya başlamıştır.

---

\*Bu Bildiri TMMOB İzmir İl Koordinasyon Kurulu Adına Düzenlenmiştir.

Ege Üniversitesi Tıp Fakültesi Hastanesi'nin gelişmesi ve Ege ve yurt çapında ün kazanması da Bornova'yı bir çekim merkezi haline getiren bir başka etkidir. Bugün ilçede, 1 Devlet Hastanesi, 1 Tıp fakültesi Hastanesi, 19 Sağlık Ocağı, 1 SSK Dispanseri, 6 Sağlık Evi ve 1 Verem Savaş Derneği hizmet vermektedir.

## KARŞIYAKA

Karşıyaka İlçesi, İzmir Körfezi'nin kuzeyinde 84 kilometrelik bir alanda kurulmuştur. Yamanlar Dağ Grubu'nun güney yamaçlarını da içine alan Karşıyaka'nın doğusunda Bornova, batısında Çiğli ve kuzeyinde Menemen bulunmaktadır. Denizden yüksekliği 1- 700 metre arasında değişmektedir. Kent nüfusu 2008 itibariyle 524.891'dir.

Bostanlı, Alaybey, Nergis gibi semtler ovada, Bayraklı, Gümüşpala ve Yamanlar gibi semtler ise yamaç arazilerde kurulmuştur. İlçe 15 Mayıs 1919 tarihinde Yunan işgaline uğramıştır.9 Eylül 1922'de ise Albay Suphi Kula komutasındaki 14. Süvari Tümeni tarafından işgal kaldırılmıştır.

İlçe merkezinde **41 adet mahalle muhtarlığı** ve 2 adet köy muhtarlığı bulunmaktadır.

İlçe Nüfusun % 99.9'u şehir merkezinde, % 0.1'i köylerde yaşamaktadır. Nüfus açısından İzmir'in Konak'tan sonraki 2. büyük ilçesidir.

Türk Edebiyatına Attila İlhan, Salah Bırsel ve Tarık Dursun K. gibi birçok ünlü yazar armağan eden Karşıyaka'da birçok anaokulu, 65 ilköğretim okulu, 20 lise, 1 eğitim uygulama okulu, 1 halk eğitim merkezi ve akşam sanat okulu mevcuttur. Ayrıca Karşıyaka İlçe Milli Eğitim Müdürlüğü'ne bağlı öğretmen evi, öğretmenler lokali, sağlık eğitim merkezi, rehberlik ve araştırma merkezi vardır.

## KONAK

Konak, İzmir Büyükşehir sınırları içerisinde yer alan en büyük ilçedir. Kuzeyinde İzmir Körfezi ve Karşıyaka; doğusunda Bornova; güneyinde Buca ve Gaziemir; batısında Balçova ilçeleri bulunmaktadır.

Adana'nın Seyhan ilçesinden sonra Türkiye'nin ikinci büyük ilçesi olma özelliğini taşır. İlçenin yüzölçümü 69 km<sup>2</sup> dir.

İlçe merkezinde **170 adet mahalle muhtarlığı** ve 2 adet köy muhtarlığı bulunmaktadır. Bağlı beldeyi yoktur. İlçede 129 İlköğretim Okulu, 78 Orta Öğretim Kurumu bulunmakta; 155,462 öğrencinin eğitim gördüğü bu okullarda, 7,144 öğretmen görev yapmaktadır. Kentin nüfusu 2008 yılı itibariyle 854.873'dür.

İlçede, 13 Hastane, 39 Sağlık Ocağı, 2 Sağlık Evi, 3 Verem Savaş Dispanseri, 7 Ana ve Çocuk Sağlığı Merkezi bulunmaktadır. Konak, İzmir'in yönetsel, sanatsal, kültürel ve ticari merkezidir.

---

\*Bu Bildiri TMMOB İzmir İl Koordinasyon Kurulu Adına Düzenlenmiştir.

9 Eylül 1922’de gönderine çekilen bayrak ile yalnız İzmir’in değil Türkiye'nin kurtuluşunun simgelerinden biri olmuş Hükümet Konağı Konak Meydanı’ndadır. Hükümet Konağı 1868-1872 tarihleri arasında inşa edilmiştir.

Yapılışından günümüze bir İzmirliilerin buluşma noktalarından biri olan Saat Kulesi Konak Meydanı’ndadır. II. Abdülhamit in tahta çıkışının 25. yılı için 1901’de Sadrazam Mehmet Said Paşa tarafından Alman Konsolosluk binasını yapan mimara yaptırılan kule 25 metre yüksekliğindedir. Kulenin saati Alman İmparatoru II. Wilhelm 'in hediyesidir.

Antik çağdan günümüze taşınmış eserlerle, Osmanlı döneminden kalan eserlerle, ama en çok Cumhuriyet Döneminin eserleriyle karakterize olur. Konak, İzmir’in kültür, sanat ve eğlence merkezi olması nedeniyle yerli ve yabancı tüm turistlerin uğrak yeri durumundadır. Özellikle Kemeraltı Çarşısı İlçe ekonomisine ve İzmir'in tanıtımına önemli katkılar yapar. Konak yakınlarında bulunan Romalılardan kalma Agora ören yeri turistlerin ziyaretine açıktır. Konak ayrıca Karşıyaka ile denizden bağlantıyı sağlayan Konak İskelesi ve Konak Meydanı ile de ünlüdür.

### 3. MUHTARLARIMIZIN ÖZELLİKLERİ

Tablo 1. Muhtarların Cinsiyet Dağılımı

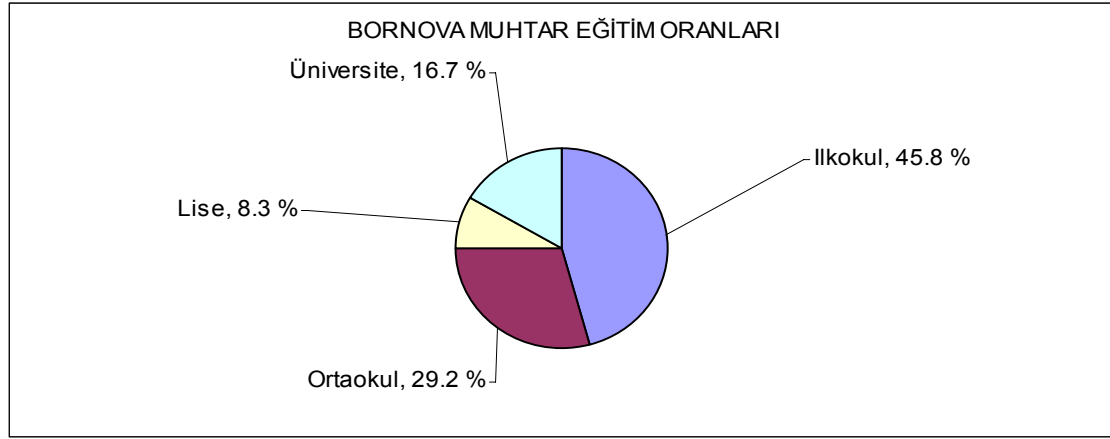
		Muhtar cinsiyeti		Toplam
		Erkek	Kadın	
<b>BORNOVA</b>	Sayı	19	5	24
	İlçedeki oran (%)	79.20%	20.80%	100.00%
<b>BUCA</b>	Sayı	33	1	34
	İlçedeki oran (%)	97.10%	2.90%	100.00%
<b>KARSIYAKA</b>	Sayı	16	3	19
	İlçedeki oran (%)	84.20%	15.80%	100.00%
<b>KONAK</b>	Sayı	56	7	63
	İlçedeki oran (%)	88.90%	11.10%	100.00%
<b>TOPLAM</b>	Sayı	124	16	140
	Toplam Oran (%)	88.60%	11.40%	100.00%

Muhtarlarımızın % 88.6’ sı erkek, % 11.4’ ü kadındır. Kadın muhtar oranı en yüksek ilçe Bornova (%20.8) , en düşük ilçe ise Buca (2.9) ’ dır.

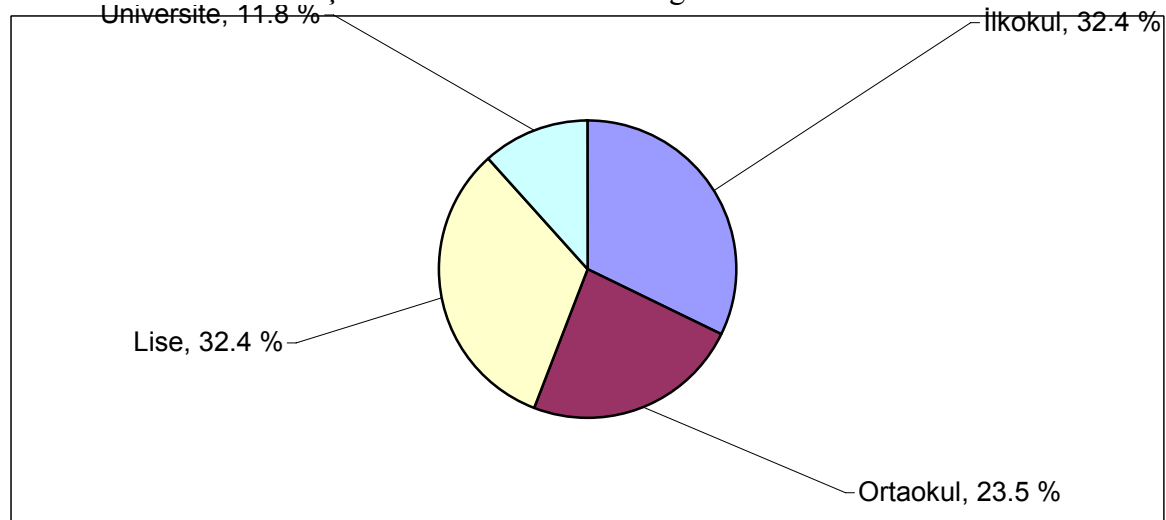
Tablo 2. Muhtarların Eğitim Düzeyi Dağılımı (Sayı)

	İlkokul	Ortaokul	Lise	Üniversite	Toplam
BORNOVA	11	7	2	4	24
BUCA	11	8	11	4	34
KARSIYAKA	4	6	8	1	19
KONAK	23	17	19	4	63
TOPLAM	49	38	40	13	140

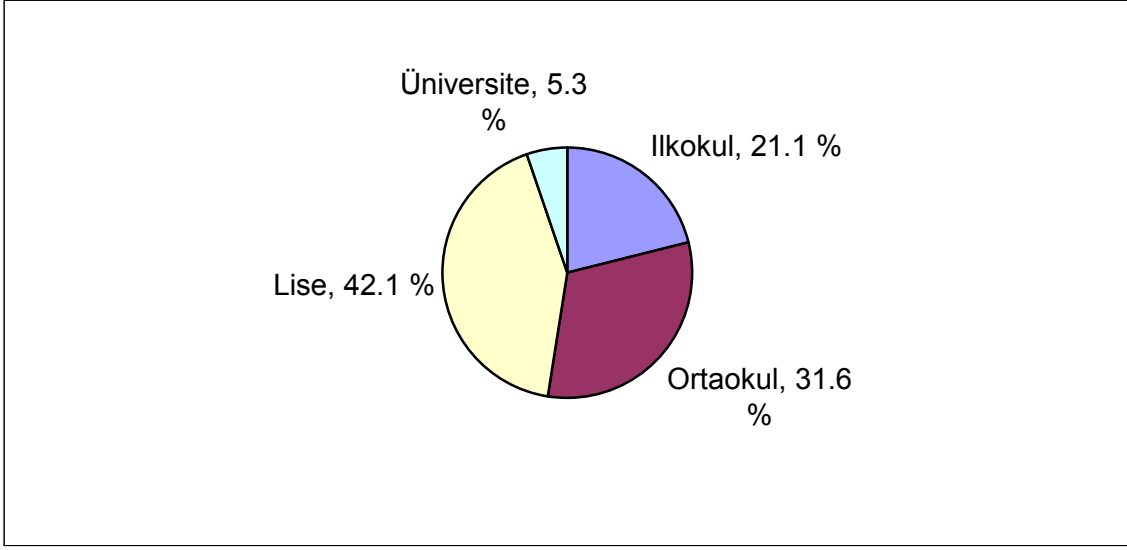
Muhtarlarımızda eğitim sıralaması tüm ilçe toplamında ilkokul (% 35.0), Lise (%28.6), Ortaokul (%27.1) ve son olarak üniversite (% 9.3) şeklindedir. Bornova' da muhtar eğitim durumu kenarlarda toplanmış olup ilkokul ve üniversite mezunu muhtar yüzdeleri toplam ortalamasının üzerindedir. Karşıyaka da ise eğitim durumları ortada toplanmış ortaokul ve lise mezunu muhtar oranları toplam ortalamasının üzerindedir.



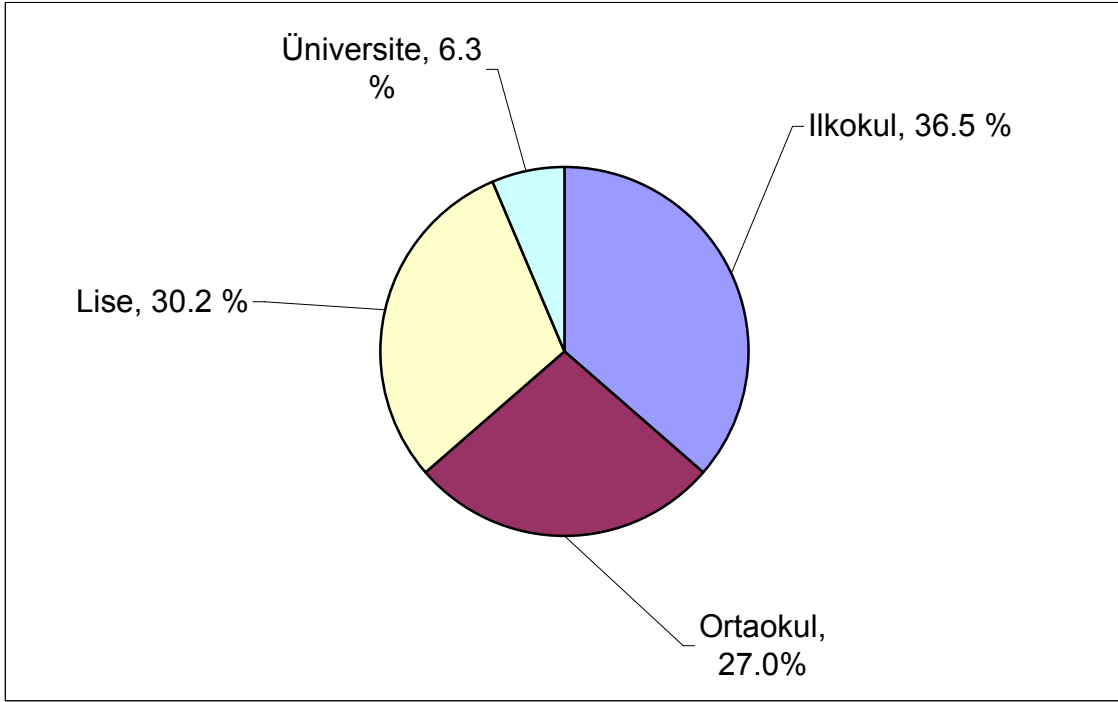
Şekil 3. Bornova Muhtar Eğitim Oranları



Şekil 4. Buca Muhtar Eğitim Oranları

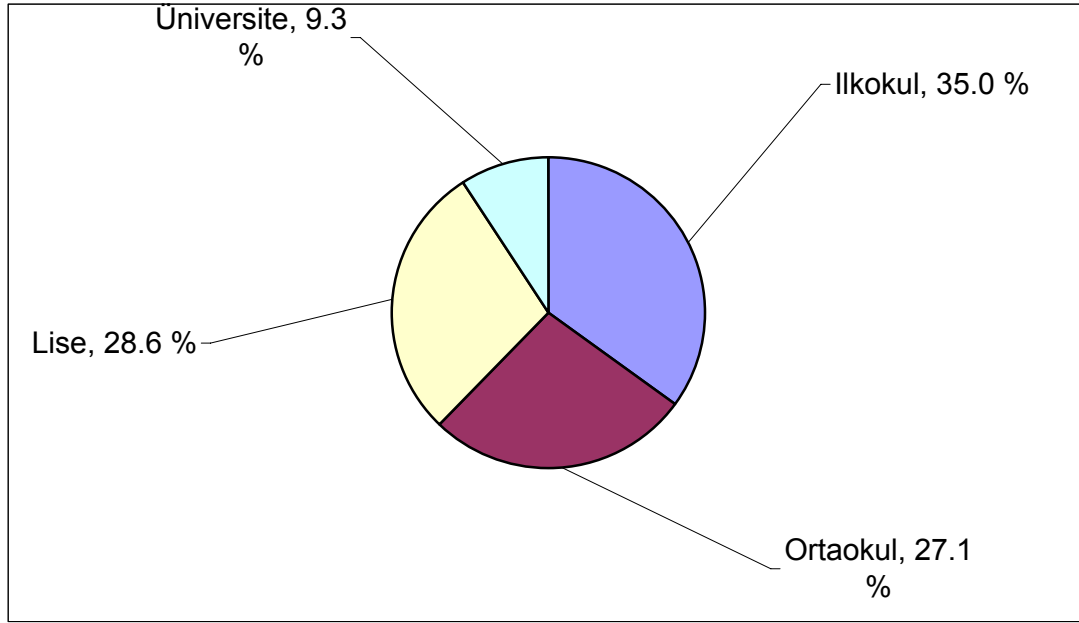


Şekil 5. Karşıyaka Muhtar Eğitim Oranları



Şekil 6. Konak Muhtar Eğitim Oranları





Şekil 7. Toplam Muhtar Eğitim Oranları

Tablo 3. Muhtarların Yaş Dağılımı

İlçe adı	Sayı	İlçe içindeki Oranı (%)	Muhtar yaşı		Toplam
			26-45 arası	46 ve üstü	
BORNOV A	4	16.7%	20	83.3%	24
BUCA	3	8.8%	31	91.2%	34
KARSIY AKA	2	10.5%	17	89.5%	19
KONAK	13	20.6%	50	79.4%	63
<b>Toplam</b>	<b>22</b>	<b>15.7%</b>	<b>118</b>	<b>84.3%</b>	<b>140</b>

Yapılan ankette 25 yaşın altında muhtar olup olmadığı sorulmuş ve olmadığı saptanmıştır. Anket uygulanan mahallelerimizin muhtarlarının % 84' ü 46 yaş ve üzerindedir.

#### 4. İLÇELERDE EN ÇOK YAŞANAN SORUNLAR

Tablo 4. Sorunların Mahallerde Görülme Oranı (%)

İLÇE ADI	Gürültü	Otopark Yetersizliği	Kaldırım İşgalleri	Yeşil Alan ve Park Yetersizliği	Baz İstasyonları	Yolların kazılması	Sokakların Temizlenmemesi	Kanalizasyon Sorunları	Hava Kirliliği	Yağmurda Su Basması	Sokak Düğümleri	Ulaşım Olanaklarının Yetersizliği	Trafik Problemi	Çöplerin Toplanmasındaki Sorunlar	Elektrik Kesintisi	Su Kesintisi
BORNOVA	33.3	<b>62.5</b>	50.0	<b>37.5</b>	<b>62.5</b>	20.8	8.3	33.3	29.2	33.3	12.5	29.2	8.3	4.2	20.8	8.3
BUCA	76.5	61.8	52.9	64.7	64.7	67.6	76.5	<b>85.3</b>	23.5	64.7	<b>85.3</b>	38.2	41.2	67.6	29.4	38.2
KARSIYAKA	63.2	<b>73.7</b>	<b>68.4</b>	47.4	<b>68.4</b>	63.2	21.1	36.8	26.3	36.8	26.3	26.3	31.6	21.1	15.8	5.3
KONAK	<b>64.5</b>	55.6	57.1	57.1	34.9	49.2	57.1	34.9	<b>60.3</b>	31.7	25.4	36.5	39.7	27.0	19.0	11.1
TOPLAM	<b>61.9</b>	<b>60.7</b>	<b>56.4</b>	54.3	51.4	50.7	48.6	47.1	41.4	40.7	37.9	34.3	33.6	<b>32.1</b>	<b>21.4</b>	<b>16.4</b>

Anket uygulanan bölgede muhtarlarca iletilen en büyük üç sorun gürültü, otopark yetersizliği ve kaldırım işgalleridir.

Muhtarlarımıza göre çöplerin toplanması sırasında karşılaşılan sorunlar, elektrik ve su kesintileri konusunda yaşanan sorunlar sıklık açısından en sonda gelmektedir.

Genelde sorun sıralaması bu şekilde olmasına karşın ilçelere göre farklılıklar vardır.

Bornova' da en büyük üç sorun otopark yetersizliği, baz istasyonlarının bulunması ve yeşil alan ve park yetersizliği, Buca' da en büyük iki sorunun başında kanalizasyon ve sokak düğümleri gelmektedir. Bunları gürültü ve sokakların temizlenmemesi izlemektedir.

Karşıyaka' nın sorunlarında ilk üç sırayı otopark yerersizliği, kaldırım işgalleri ve baz istasyonlarının varlığı almaktadır.

En fazla muhtarlığı olan ilçe Konak' ta ise genel toplamdaki ilk sorun olan gürültü burada da başı çekmektedir. Fakat ikinci sırada hava kirliliği bulunmaktadır.

## 5. EN ÖNEMLİ SORUN SIRALAMASI

Anket bölgelerinde ki muhtarlara mahallelerindeki en önemli sorunun hangisi olduğu sorulmuş,18 muhtarımız bu soruya cevap vermemiştir. Muhtarlarımızın en önemli gördüğü sorun sıralaması aşağıdadır.

Tablo 5. En Önemli Sorun Sıralaması

	Sayı	Oran (%)
İMAR SORUNU	16	11.4
ALT YAPI YETERSİZLİĞİ	9	6.4
ULAŞIM OLANAKLARININ YETERSİZLİĞİ	9	6.4
OKUL YETERSİZLİĞİ	6	4.3
OTOPARK YETERSİZLİĞİ	6	4.3
YEŞİL ALAN VE PARKLARIN YETERSİZLİĞİ	6	4.3
ASFALTLANMAMA	4	2.9
BAZ İSTASYONLARI	4	2.9
ELEKTRİK KESİNTİSİ	4	2.9
KANALİZASYON	3	2.1
YAĞMUR KANALLARI	3	2.1
SOKAKLARIN TEMİZLENMEMESİ	3	2.1
ÇÖPLERİN TOPLANMASINDAKİ SORUNLAR	3	2.1
SOKAK DÜĞÜNLERİ	3	2.1
KALDIRIMLAR	2	1.4
SOKAK LAMBALARININ YANMAMASI	2	1.4
SPOR SALONU EKSİKLİĞİ	2	1.4
VOLTAJ DÜŞÜKLÜĞÜ	2	1.4
YOLLAR İYİ YAPILMIYOR	2	1.4
TRAFİK SIKIŞIKLIĞI	2	1.4
HAVA KİRLİLİĞİ	2	1.4
İS OLANAKLARININ AZLIĞI	2	1.4
ESKİ BİNALARIN DÜZENLENMESİ	2	1.4
EMNİYET	2	1.4
ÇÖP BİDONLARININ YER ALTINA ALINMASI	1	0.7
DIS ALANDA MEVLÜT OKUMA	1	0.7
DOĞALGAZ BAĞLANMAMASI	1	0.7
HALKA AÇIK TUVALET OLMALI	1	0.7
HIZ KESİÇİ KASIS GEREKLİ	1	0.7
KAPALI PAZAR YERİ	1	0.7
MAHALLE ÇIKIŞI DÖNER KAVSAK YAPILMAMASI	1	0.7
SANAT KÜLTÜR ALANI YOK	1	0.7

\*Bu Bildiri TMMOB İzmir İl Koordinasyon Kurulu Adına Düzenlenmiştir.

SERSERİLER	1	0.7
SEYYAR SATICILAR	1	0.7
SOKAK HAYVANLARI VE TRAFONUN YERLESİM YERİ İÇİNDE OLMASI	1	0.7
SOKAK KÖPEKLERİ, PARKLARDA ALKOL TÜKETİMİ	1	0.7
SOSYAL ALAN VE DOĞAL GAZ OLMAMASI	1	0.7
SPOR TESİSİ YOKLUĞU	1	0.7
SÜREKLİ ALTYAPI ÇALIŞMALARI	1	0.7
TRAFİK IŞIKLARI YETERSİZLİĞİ	1	0.7
TRAFİK KAZALARININ FAZLA OLMASI	1	0.7
VENEDİK SİTESİNDEKİ ÇEVRE DÜZENLEMESİ	1	0.7
DÜĞÜN YAPMA ALANI OLMALI	1	0.7
KÜLTÜR MERKEZİ	1	0.7
DOĞAL GAZ	1	0.7
SİT ALANI DÜZENLEMESİ	1	0.7
ELEKTRİK DİREKLERİNİN DEĞİŞMESİ	1	0.7

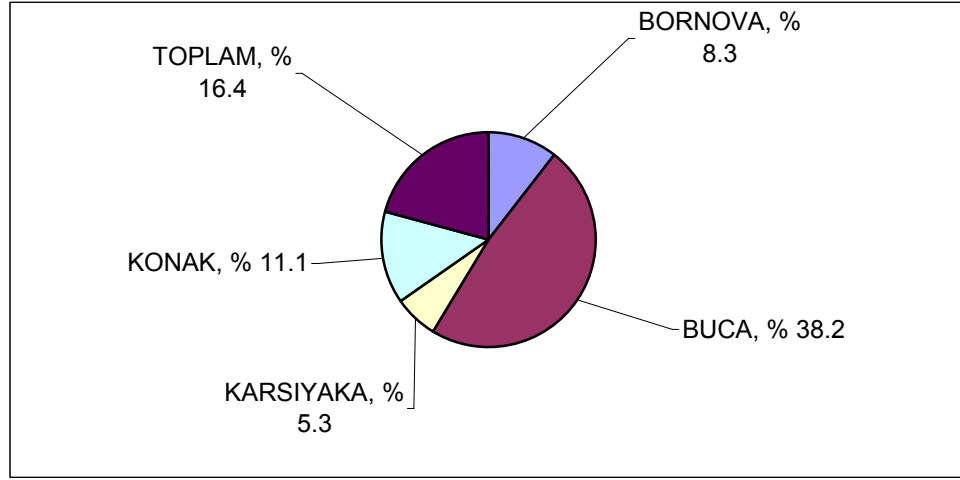
Anket uygulanan muhtarlarımızın en önemli gördüğü sorunların başında imar sorunu (%11.4) gelmektedir. Bunu alt yapı ve ulaşım olanaklarının yetersizliği (% 6.4) izlemektedir. Üçüncü grupta ise okul, otopark, yeşil alan ve park yetersizlikleri (% 4.3) gelmektedir.

## 6. SU KESİNTİSİ

- Su kesintisinin diğer sorunlar içinde en sonda yer almaktadır( %16.4)
- Su kesintisinin mahallelere göre dağılımına baktığımızda en fazla Buca' da en az ise Karşıyaka' da sorun yaşandığı görülmektedir

Tablo 6. İlçelerdeki Su Kesintisi Mahalle Sayıları

	Su Kesintisi		Toplam
	Var	Yok	
BORNOVA	2	22	24
BUCA	13	21	34
KARŞIYAKA	1	18	19
KONAK	7	56	63
TOPLAM	23	117	140



Şekil 8. Mahallelerdeki Su Kesintisi Oranı

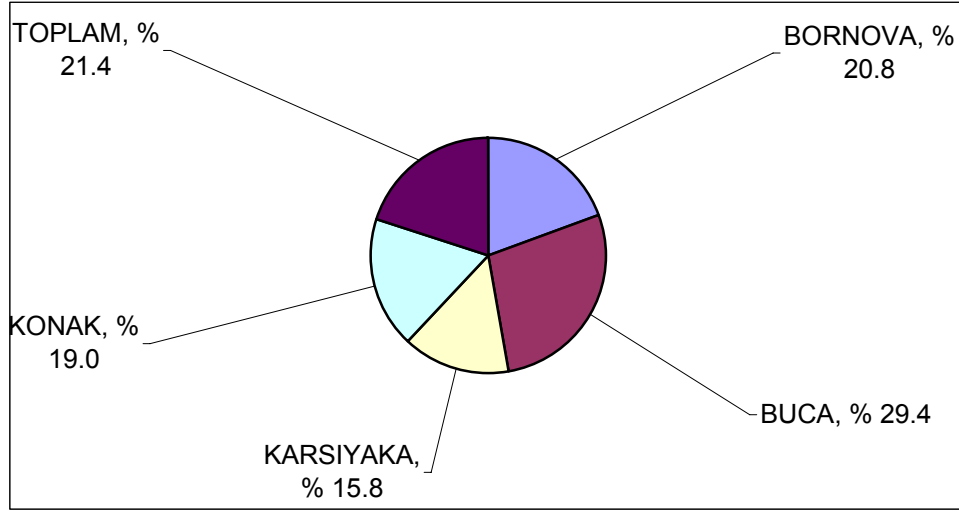
c. Su kesintisinin haftada kaç kez ve toplam kaç saat kesildiği sorularına net cevaplar verilmediği için sınıflandırma yapılmamıştır.

## 7. ELEKTRİK KESİNTİSİ

- a. Elektrik kesintisinin diğer sorunlar içinde en sondan bir önce yer almaktadır( % 21.4)  
b. Elektrik kesintisinin mahallelere göre dağılımına baktığımızda en fazla Buca' da en az ise Karşıyaka' da sorun yaşandığı görülmektedir.

Tablo 7. İlçelerdeki Elektrik Kesintisi Mahalle Sayıları

	Elektrik Kesintisi		Toplam
	Var	Yok	
BORNOVA	1	23	24
BUCA	8	26	34
KARSIYAKA	2	17	19
KONAK	50	13	63
TOPLAM	61	79	140



Şekil 9. Mahallelerdeki Elektrik Kesintisi Oranı

c. Elektrik kesintisinin haftada kaç kez ve toplam kaç saat kesildiği sorularına net cevaplar verilmediği için sınıflandırma yapılmamıştır.

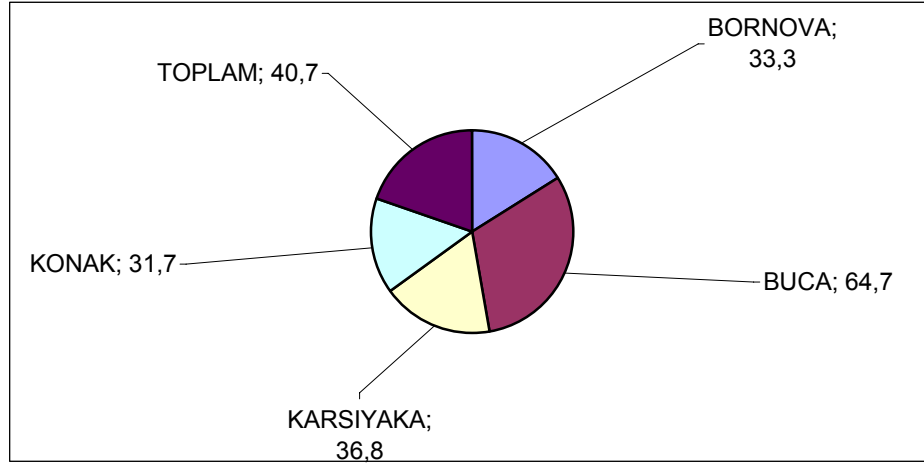
## 8. SU BASMASI

a. Yağmur sonrasında su basmasının diğer sorunlar içinde onuncu sırada yer almaktadır (% 40.7)

b. Yağmur sonrasında su basmasının mahallelere göre dağılımına baktığımızda en fazla Buca' da en az ise Konak' da sorun yaşandığı görülmektedir.

Tablo 8. İlçelerdeki Yağmurdan Sonra Su Basması Mahalle Sayıları

	Yağmurdan Sonra Su Basması		Toplam
	Var	Yok	
BORNOVA	8	16	24
BUCA	22	12	34
KARSİYAKA	7	12	19
KONAK	20	43	63
TOPLAM	57	83	140



Şekil 10. Mahallelerdeki Yağmurdan Sonra Su Basma Oranı

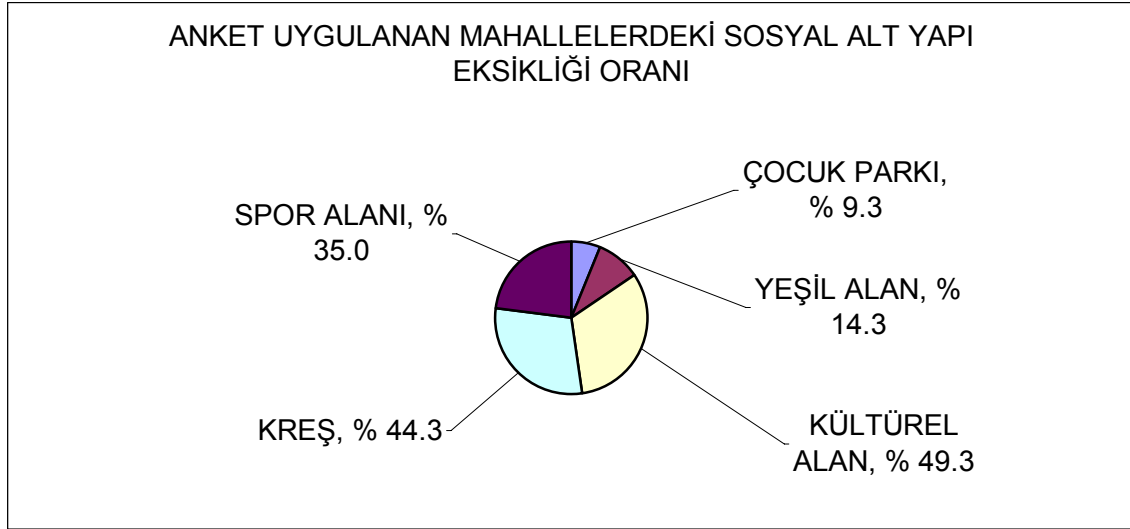
c. Yağmur sonrasında su basmasının yılda kaç kez yaşandığı sorusuna her yağmurda, hangi aylarda su basması olayı yaşandığı sorusuna ise kış aylarında cevapları alınmıştır.

## 9. ÇOCUK PARKI, YEŞİL ALAN, KÜLTÜREL ALAN, KREŞ VE SPOR ALANI DAĞILIMI

Tablo 9. Genel Dağılım

ANKET UYGULANAN MAHALLE SAYISI	ÇOCUK PARKI		YEŞİL ALAN		KÜLTÜREL ALAN		KREŞ		SPOR ALANI		
	Çocuk parkı olmayan mahalle sayısı	Toplam çocuk parkı sayısı	Yeşil alan olmayan mahalle sayısı	Toplam yeşil alan sayısı	Kültürel alan olmayan mahalle sayısı	Toplam kültürel alan sayısı	Kreş olmayan mahalle sayısı	Toplam kreş sayısı	Spor alanı olmayan mahalle sayısı	Toplam spor alanı sayısı	
BORNNOVA	24	2	103	8	91	15	14	15	36	11	25
BUCA	34	2	90	4	88	30	9	26	14	21	29
KARSİYAKA	19	4	77	6	57	12	14	9	41	10	14
KONAK	63	5	88	2	115	12	19	12	24	7	30
TOPLAM	140	13	358	20	351	69	56	62	115	49	98

Tabloda görüldüğü gibi anket uygulaması yapılan mahallelerdeki en fazla sorun kültürel alan azlığı (% 49.3), bunu sırasıyla kreş (% 44.3), spor alanı (% 35.0), yeşil alan (%14.3) ve son olarak çocuk parkı (% 9.3) eksiklikleri takip etmektedir.



Şekil 11. Anket Uygulanan Mahallelerdeki Sosyal Alt Yapı Eksikliği Oranı

Tablo 10. Çocuk parkı dağılımı

	0-3 PARK		4 VE DAHA FAZLA PARK	
	Sayı	%	Sayı	%
<b>BORNOVA</b>	13	54	11	46
<b>BUCA</b>	25	74	9	26
<b>KARSIYAKA</b>	9	47	10	53
<b>KONAK</b>	34	85	6	15

Buca ve Konak'ta çocuk parkı sayısı 3 ve daha az olan mahallelerin oranı daha yüksek iken, Bornova ve Karşıyaka'da mahallelerin daha çoğunda park sayısı 4 ve daha fazladır. Bir başka deyişle çocuk parkı sayısındaki yetersizlik en yoğun olarak Konak'ta ve biraz daha az olarak Buca'da yaşanmaktadır.

Tablo 11. Yeşil alan dağılımı

	0-3 YEŞİL ALAN		4 VE DAHA FAZLA YEŞİL ALAN	
	Sayı	%	Sayı	%
<b>BORNOVA</b>	16	67	8	33
<b>BUCA</b>	25	74	9	26
<b>KARSIYAKA</b>	12	63	7	37
<b>KONAK</b>	29	73	11	28

Üç ve daha fazla sayıda yeşil alan bulunma oranı en yüksek ilçe Karşıyaka (% 37) iken bu oran Buca'da en düşük olarak bulunmuştur (% 26).



### a. Diğer sosyal alanlar

Diğer kültürel alt yapı olarak Bornova ve Konak' ta birer özürlü aktivite merkezi, Bornova ve Konak' ta birer kültür merkezi ile Karşıyaka ve Konak' ta birer kütüphane olduğu ifade edilmiştir.

## 10. İYİLEŞTİRME SONUÇLARI

### a. İlk on iyileştirme

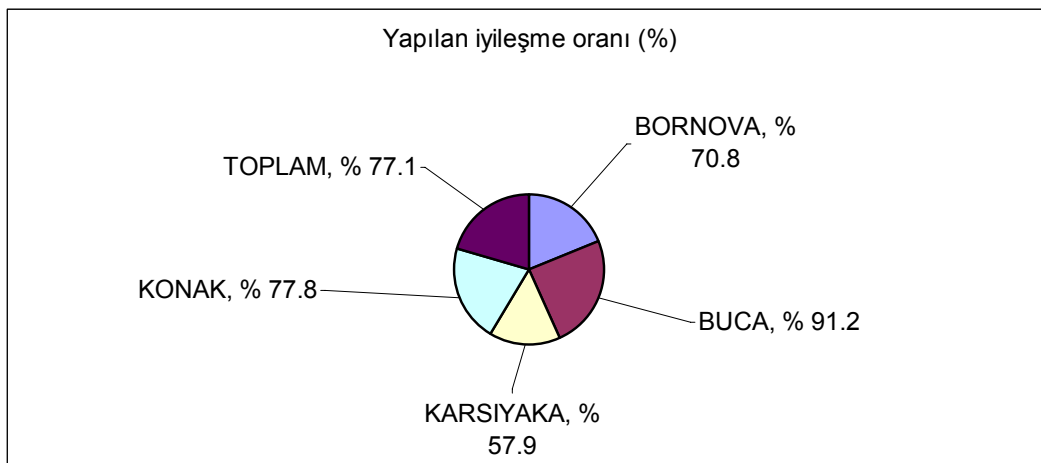
Anket uygulanan dört ilçede muhtarlarımız toplam 262 iyileştirme gerçekleştirdiklerini ifade etmişlerdir.

Konak' ta 63 mahallede 108 iyileştirme, Buca' da 34 mahallede 86 iyileştirme, Bornova' da 24 mahallede 47 iyileştirme ve son olarak Karşıyaka' da 19 mahallede 21 iyileştirme yapıldığı ifade edilmiştir.

Bu iyileştirmeler, toplam 140 mahallenin 108' inde gerçekleşmiştir ( % 77.1)

Tablo 12. İyileşme Sayıları

	Yapılan iyileşme		Anket Uygulanan Toplam Mahalle Sayısı
	Var	Yok	
BORNOVA	17	7	24
BUCA	31	3	34
KARSIYAKA	11	8	19
KONAK	49	14	63
TOPLAM	108	32	140



Şekil 12. Yapılan İyileştirme Oranı

Tablo 13. İlçelere Göre İlk On İyileşme Sayıları

	İYİLEŞME ŞEKLİ	İYİLEŞME SAYISI
<b>KONAK</b>	<b>PARK YAPIMI</b>	<b>13</b>
	<b>ASFALTLAMA</b>	<b>7</b>
	<b>SAĞLIK OCAGI BİNASI YAPILDI</b>	<b>7</b>
	TRAFO YAPIMI	6
	ALT YAPI	5
	YOL ÇALIŞMALARI YAPILDI	5
	AYDINLATMA	4
	KANALLAR DÜZENLENDİ	4
	<b>OKUL YAPIMI</b>	<b>4</b>
	SPOR TESİSİ YAPILDI	4
<b>BUCA</b>	<b>ASFALTLAMA</b>	<b>12</b>
	YOL CALISMALARI YAPILDI	7
	KALDIRIM DÜZENLENMESİ	4
	KANALIZASYON	4
	<b>PARK YAPIMI</b>	<b>4</b>
	ULASIM DÜZENLEMESİ YAPILDI	4
	<b>ELEKTRİK SORUNU ÇÖZÜLDÜ</b>	<b>3</b>
	OKUL BAKIMI	3
	<b>OKUL YAPIMI</b>	<b>3</b>
	<b>SAĞLIK OCAGI BİNASI YAPILDI</b>	<b>3</b>
<b>BORNOVA</b>	YOL CALISMALARI YAPILDI	9
	<b>ELEKTRİK SORUNU ÇÖZÜLDÜ</b>	<b>8</b>
	<b>PARK YAPIMI</b>	<b>4</b>
	<b>OKUL YAPIMI</b>	<b>3</b>
	SPOR TESİSİ YAPILDI	3
	ASFALTLAMA	2
	KORKULUK YAPILDI	2
	OKUL BAKIMI	2
	PARK BAKIMI	2
	<b>SAĞLIK OCAGI BİNASI YAPILDI</b>	<b>2</b>
<b>KARŞIYAKA</b>	<b>SAĞLIK OCAGI BİNASI YAPILDI</b>	<b>3</b>
	YOL CALISMALARI YAPILDI	3
	<b>PARK YAPIMI</b>	<b>2</b>
	PARK BAKIMI	2
	CÖP SORUNU ÇÖZÜLDÜ	1
	DIS HASTANESİ	1
	<b>ELEKTRİK SORUNU ÇÖZÜLDÜ</b>	<b>1</b>
	KATI ATIK TOPLANMASI	1
	KÖPRÜ YAPILDI	1
KÜTÜPHANE	1	

\*Bu Bildiri TMMOB İzmir İl Koordinasyon Kurulu Adına Düzenlenmiştir.

İlk on iyileşme incelendiğinde dört ilçede de park, sağlık ocağı binası inşası ve yol çalışmalarının yapıldığı gözlenmiştir. Asfaltlama çalışmaları ile okul yapımı Konak, Buca ve Bornova' da, elektrik sorunun çözülmesi ise Buca, Bornova ve Karşıyaka' da ilk on sıradadır.

### **b. Diğer iyileştirmeler**

Yukarıdaki ilk on iyileşmelerin dışında değişik kursların oluşturulması, aydınlatma sorunlarının ortadan kaldırılması, çevre düzenlemeleri, dere ıslahları, gıda yardımı ve öğrenci bursları, mescit yapımı, PTT şubesi açılması, refüj yeşillendirmeleri, trafik lambalarının ilavesi, ulaşım kolaylıklarının sağlanması, su depolarının yapılması gibi birçok konular gelmektedir.

## **11. SONUÇ**

Bornova, Buca, Karşıyaka ve Konak ilçemizin toplam 296 mahallesinin 140' ı ile yapılan anket çalışması ile mahalle muhtarlarımızın % 47 sinin görüşleri alınmıştır.

Tüm ülke deki yönetim kademelerindeki kadın oranının düşük olması muhtarlar içinde geçerli olduğu bir kez daha ortaya çıkmıştır. Muhtarlarımızın da % 88.6' sı erkek, % 11.4' ü kadındır.

En küçük yerel yönetim birimi olan muhtarlarımızın büyük çoğunluğunun ilkokul mezunu (% 35.0), lise ve ortaokul mezunlarının biri birine yakın oranda Lise (% 28.6), Ortaokul (% 27.1) ve en az üniversite (% 9.3) mezunu olduğu görülmüştür.

25 yaşın altında hiç muhtarımız bulunmamaktadır. Bunun yanında 46 yaş üzerindeki muhtarlarımız çoğunluktadır (% 84).

Kentimizin sorunlarından en önemlilerinin trafik gürültüsü, sokak düğünlerinin gürültüsü, otopark yetersizliği ve hem araçların hem de dükkânların kaldırım işgalleri olduğu gerçeğini bir kez daha gördük

Anket uygulanan bölgelerdeki en az görülen sorunlar çöplerin toplanması, elektrik ve su kesintileridir. Sonuçlar bu konularda sorun olmadığını göstermemekte sadece diğer sorunlara göre daha az olduğunun göstergesidir.

Sorun çeşitleri ilçelere ve ilçelerin mahallelerine göre değişiklikler göstermektedir.

Hava kirliliği Konak' a bağlı birçok mahallede görüldüğü belirtilmiştir.

Tüm muhtarlıklarımızda az ya da çok imar sorunlarının ve alt yapı yetersizliklerinin olduğu ortaya çıkmıştır.

Muhtarlarımızın bir kısmının (% 23) mahallerinde hiçbir iyileştirme yapmadığını belirtmeleri düşündürücüdür.